



De maquis verspreidt een typische geur. Napoleon verklaarde op zijn verbanningsoord Sint-Helena dat hij Corsica met gesloten ogen zou herkennen, alleen al aan de geur die hij nergens anders had opgesnoven.



In de zomer staat er vaak een stuk maquis in brand. Jaarlijks worden daardoor grote natuurgebieden verwoest. De natuur herstelt zich echter snel. Spoedig neemt de maquis weer bezit van de afgebrande gebieden, net zoals ze dat doet van verlaten huizen en akkers.



De maquis diende in vorige eeuwen als veilige schuilplaats voor bandieten en voor voortvluchtige moordenaars. De ondergrondse verzetsstrijders in de Tweede Wereldoorlog ontleenden er hun naam “maquisards” aan. Ze doken er onder – prendre le maquis – en vanuit de maquis voerden ze hun guerrilla tegen de Duitse en Italiaanse bezetters.



De naam “maquis” werd al spoedig ook de aanduiding van de gehele Franse, anti-Duitse verzetsbeweging, die even sterk en weerbarstig was als het ondoordringbare struikgewas van Corsica.



Dinsdag 14 september 2019

- Wandeling : Spelunca kloof
- Gebied : Van Marignana naar Ota, via Evisa
- Afstand : 15 km
- Stijgen : 300 m
- Dalen : 600 m
- Duur : 6 uur





Onze privé bus zet ons af in het middeleeuwse bergdorpje Marignana. Eind de 15^{de} eeuw werd dit dorpje nagenoeg geheel verwoest door de Genuezen. Herders bouwden het dorpje terug op en in 1537 woonden er terug 5 families in Marignana met een totaal van 45 inwoners. De huidige kerk is gebouwd op de fundamenteën van een oude kapel. Veel stenen

van de vroegere kapel zijn terug te vinden in de naburige huizen. In de 19^{de} eeuw had Marignana twee mijnen, één voor koper en één voor zink. Tijdens de Tweede Wereldoorlog speelden Marignana en haar inwoners een grote rol in het verzet. De geheim agenten die tijdens de missie “Pearl Harbor” op 14 december 1942 aan land werden gebracht door de onderzeeër Casabianca, kregen hulp en steun in het dorp.





Al vlug komen we in het spookdorpje Tazzu. Gelegen in het midden van de driehoek Evisa-Marignana-Cristinacce, was het kleine dorpje Tassu ooit het ontmoetingspunt van de

handelsroutes van deze dorpen. Tassu is echter nooit erg dichtbevolkt geweest, met een record van 95 inwoners.





De aanleg van de D24 aan het begin van de 20e eeuw markeerde het begin van het verval van het dorp. In 1935 stierf de laatste bewoner, Pascal Battesti, waardoor Tassu de status van een

spookgehucht kreeg. In de kapel is het gerestaureerde fresco te zien dat aan het einde van de 20e eeuw door Mario Sepulcre is gemaakt.





In de jaren 1970 kende Tazzu nog een korte heropleving omdat er een aantal hippies, die dichter bij de natuur wilden leven, zich vestigden in Tazzu. Maar al na enkele jaren zijn ook de hippies verdwenen.



De naam van het dorp komt van de struik/boom U Tassu op zijn Corsicaans; een verdwenen taxussoort.



Het Corsicaans is de lokale Romaanse taal. Dit is een sterk door het Frans beïnvloed maar het is Toscaans (dus: Italiaans), dat als aparte regionale taal erkend wordt door de Franse overheid.



De vlag van Corsica vertoont een zwarte Morenkop met een witte band om het voorhoofd en met een strik naar achter. Met zekerheid weet men het niet meer maar misschien herinnert dit aan de overwinning op de Moren en was het vroeger een blinddoek over de uitgestoken ogen van de

Morenkop. Maar het zou ook kunnen dat de eerste bewoners van Corsica slaven waren. Deze droegen een band rond het voorhoofd met de knoop naar voor. Maar met de bevrijding werd de knoop naar achteren geplaatst om de herinnering aan de slavernij weg te werken. De Morenkop werd gekozen als officieel symbool van Corsica op 24 november 1762. Vandaag is het een embleem van een volk en een symbool van een etnische dooreenmenging die Corsica gedurende eeuwen gekend heeft.





Buiten de dorpskernen zijn nagenoeg alle verkeersborden deels kapot geschoten. Corsicanen zijn goede jagers en ze moeten toch ook wat kunnen oefenen!




Deze bijzondere kloof is het resultaat van een miljoenen jaren durend proces van erosie, waarbij de rivieren Spelunca, Porto en Lonca, zich door het granieten landschap heen heeft geboord. In de loop der eeuwen vormde zich een prachtig landschap in deze kloof.



In de achttiende eeuw zijn er twee bruggen in deze kloof gebouwd: de Zaglia-brug en de Pianella-brug. Deze prachtige gebogen stenen bruggen zijn zorgvuldig gebouwd om een

stortvloed van water door de kloof te kunnen weerstaan. Beide bruggen zijn prachtige sporen uit het verleden en mooie voorbeelden van de Genuese bouwkunst.





De Genuese brug Zaglia, werd in 1797 gebouwd door de Genuezen om nomadische herders en bewoners in staat te stellen om zich gemakkelijk te verplaatsen. De indrukwekkende

opening van de boog is te wijten aan de hevige seizoensgebonden stroom van Tavulella en haar zijrivieren. Het bouwen van de brug heeft twee jaar geduurd.

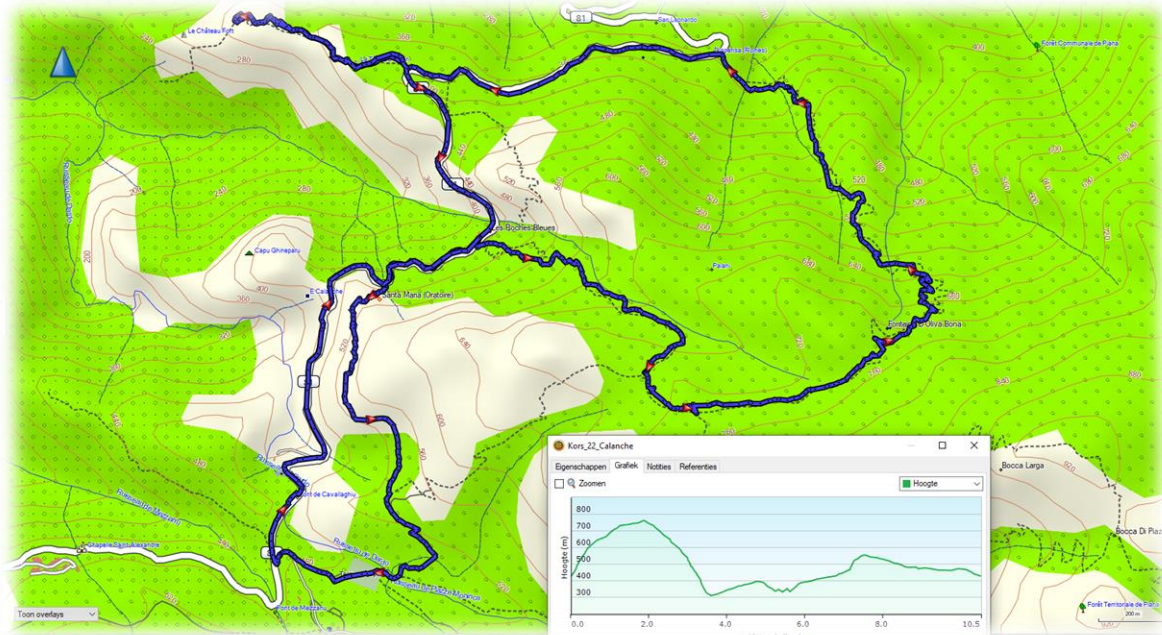




We overnachten, de rest van de week, in het mooie hotel Corsica, met zwembad. De meeste kamers, net als mijn kamer, hebben uitzicht op de Genuese toren dat zich op een klein eilandje bevindt aan de haven van Porto.

Woensdag 15 september 2021

- Wandeling : Luswandeling in de Calanques
- Gebied : Piana
- Afstand : 11 km
- Stijgen : 600 m
- Dalen : 600 m
- Duur : 6 uur





Elke keer ik in Corsica kom heb al de zeldzame bloem immortelle (onsterfelijk) gevonden. Deze keer echter niet. De foto is dan ook van een vorige reis. De immortelle met haar zeer bedwelmende geur verwelkt nooit, zelfs als je ze plukt.. Voor de Corsicanen is het de symbolische bloem van de Maquis, de tuin van Corsica:



L'Occitana ontdekte in 2001 deze buitengewone plant, die enkel in het wild voorkomt, in Corsica. De immortelle bevat geneeskrachtige eigenschappen die bekend zijn in de

Mediterrane tradities, waaronder: anti-blauwe plekken, anti-ontsteking (krachtiger dan de arnica) en genezing van littekens.





Sinds de ontdekking van de prachtige eigenschappen van de onsterfelijke bloem, is de wilde pluk ervan toegenomen. Daarom heeft L'Occitane in 2004 een programma gelanceerd voor het aanplanten van 50 hectare immortelle in Corsica, met respect voor de biologische landbouw.

De bloemen worden geplukt in de ochtend en diezelfde avond gedistilleerd om er al hun werkzame stoffen uit te halen. 1 hectare stemt overeen met ongeveer 4 ton bloemen, of 8 kg essentiële olie.





Onze wandeling vandaag gaat door de Calanques. Dit is één van de meest bijzondere plaatsen op Corsica en ligt vlakbij Piana. Calanques zijn inhammen in een diepe vallei die

gedeeltelijk zijn ondergedompeld in de zee. Letterlijk vertaald betekent ‘Calanques de Piana’, de inhammen van Piana.






De rotsformaties liggen tussen Ajaccio en Calvi. Het gebied is zo bijzonder dat het een vermelding op de UNESCO Werelderfgoedlijst heeft gekregen. De bijzondere rotsformaties veranderen in de loop van de dag op sensationele wijze van kleur, van goud naar roze tot

vuurrood. De wind en het water hebben de vormen in de rotsen vormgegeven waardoor de prachtige holten zijn ontstaan. Je kan maar beter je fotoestel in de aanslag houden.





Een eenzame klaproos siert de Calanques.



In 1348 werd Corsica getroffen door de pestepidemie. Corsica diende hiervoor een zware tol te betalen: het verloor een derde van zijn bevolking.



De 'hondenkop'-rots, ook wel Tête du Chien genoemd, is ontstaan door erosie van zee en wind. Het is één van de bijzondere vormen in Calanques de Piana.



Met een beetje fantasie kan je in deze rotsformatie een kameel of een dromedaris zien.




We wandelen ook naar het Château Fort. Dat is een blok massieve rots die eruit ziet als een fort.



Volgens de legende werd Satan erg boos omdat hij er maar niet in slaagde een Corsicaans herderinnetje te verleiden. Hij koelde zijn woede op de rotswand. Het resultaat, een wonderlijke stenen stad. De prins der duisternis had blijkbaar talent: vandaag kun je nog steeds een herderin en haar echtgenoot ontwaren, met, tussen hen in een hart. Maar er is ook

nog een hondenkop, een bisschop, en heel wat andere vormen die aan zijn krankzinnige verbeelding zouden zijn ontsproten.





Porto staat bekend om zijn mooie zonsondergang. Elke avond, bij zonsondergang, staat de dijk dan ook vol met mensen met het fototoestel in aanslag. En het moet gezegd de zonsondergang hier is echt wel spectaculair.

Donderdag 16 september 2021

- Wandeling : Heen- en terugwandeling langs de kust van Porto
- Gebied : Porto
- Afstand : 6 km
- Stijgen : 100 m
- Dalen : 100 m
- Duur : 2 uur



Vandaag doen we twee wandelingen in Porto zelf. De eerste wandeling is een wandeling naar een idyllisch zwemparadijs.



De Monte Cinto is met zijn 2706 meter de hoogste berg op Corsica. Hij werd voor het eerst beklommen op 6 juni 1882.



De varkens die we her en der tegenkomen in het wild, zijn geen wilde varkens. Men noemt ze soms wel half wilde varkens maar eigenlijk hebben al die varkens wel een eigenaar. De varkens worden op het einde van het seizoen doodgeschoten. Volgens de Europese